

Схема расположения границ публичного сервитута



Условные обозначения:

- проектные границы публичного сервитута
- граница земельного участка, сведения о котором содержатся в ЕГРН
- граница кадастрового квартала
- проектное местоположение инженерного сооружения (газопровода)

**53:17:0051427** - номер кадастрового квартала

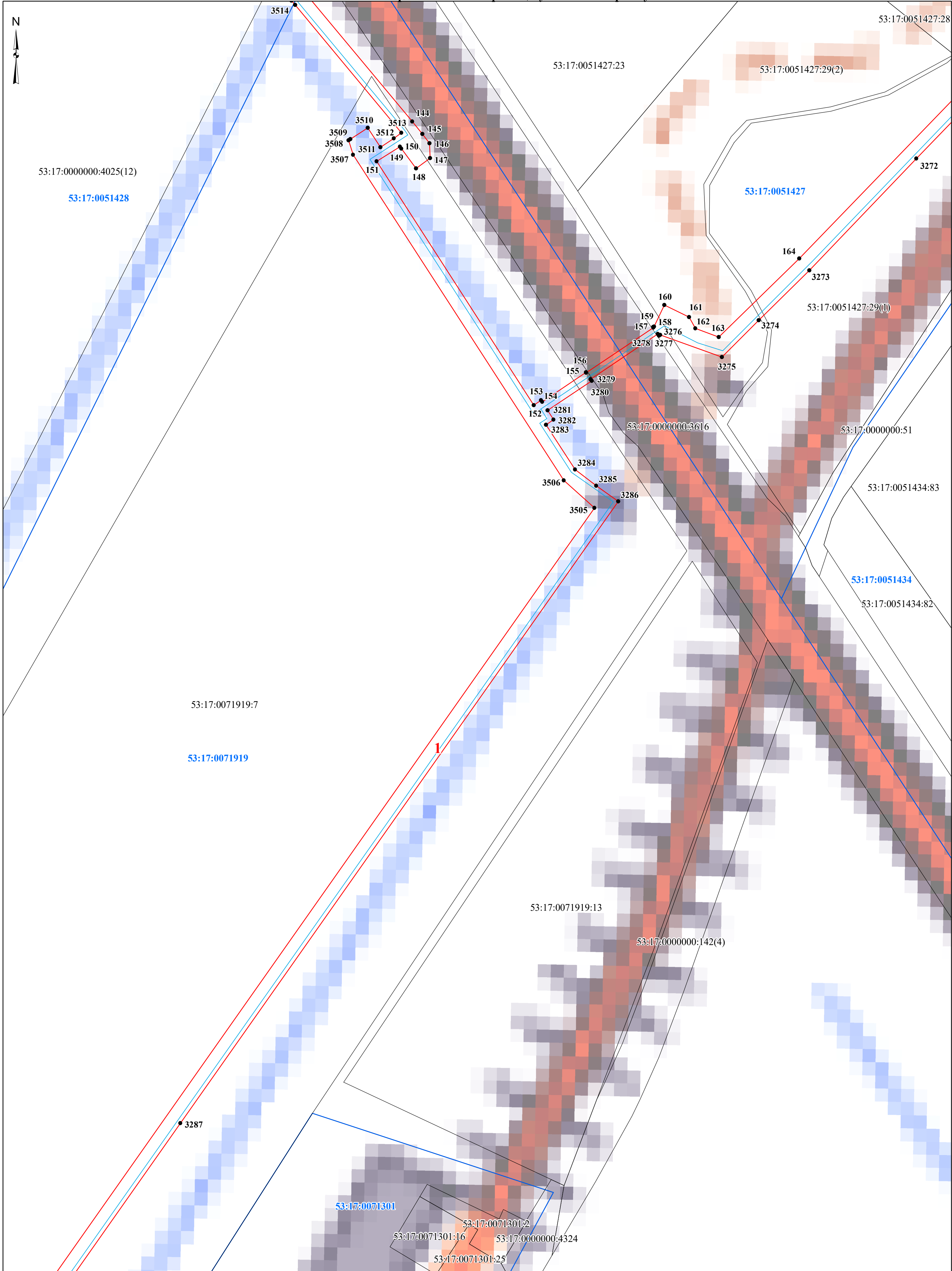
**53:17:0051427:28** - кадастровый номер земельного участка

● **1** - характерная точка проектной границы публичного сервитута

**1** - номер контура публичного сервитута

Масштаб 1:1 200

# Схема расположения границ публичного сервитута



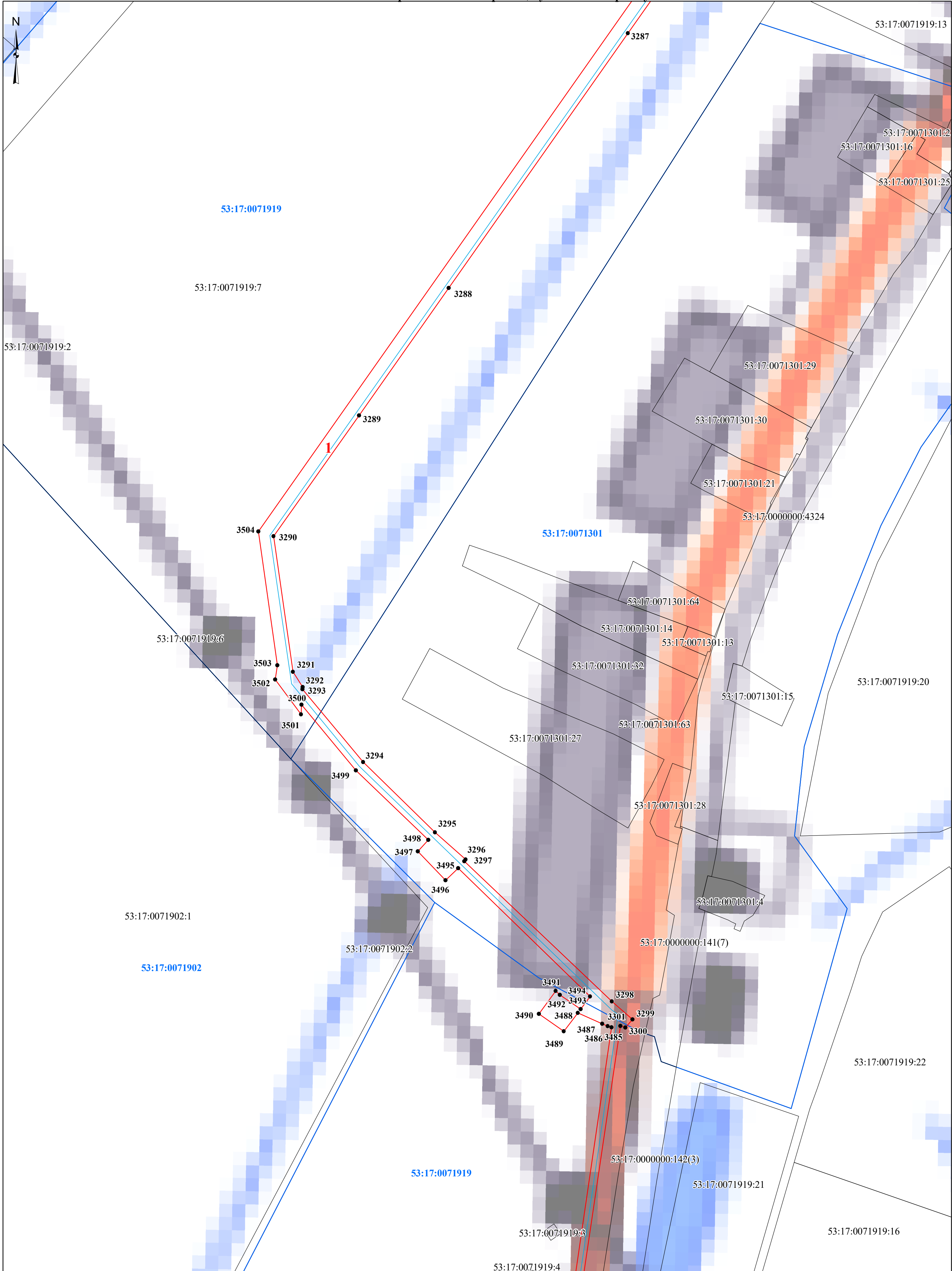
- Условные обозначения:**
- проектные границы публичного сервитута
  - граница земельного участка, сведения о котором содержатся в ЕГРН
  - граница кадастрового квартала
  - проектное местоположение инженерного сооружения (газопровода)

- 53:17:0051427** - номер кадастрового квартала
- 53:17:0051427:28** - кадастровый номер земельного участка
- 1** - характерная точка проектной границы публичного сервитута
- 1** - номер контура публичного сервитута

Масштаб 1:1 500



Схема расположения границ публичного сервитута



Условные обозначения:

- проектные границы публичного сервитута
- граница земельного участка, сведения о котором содержатся в ЕГРН
- граница кадастрового квартала
- проектное местоположение инженерного сооружения (газопровода)

53:17:0051427 - номер кадастрового квартала

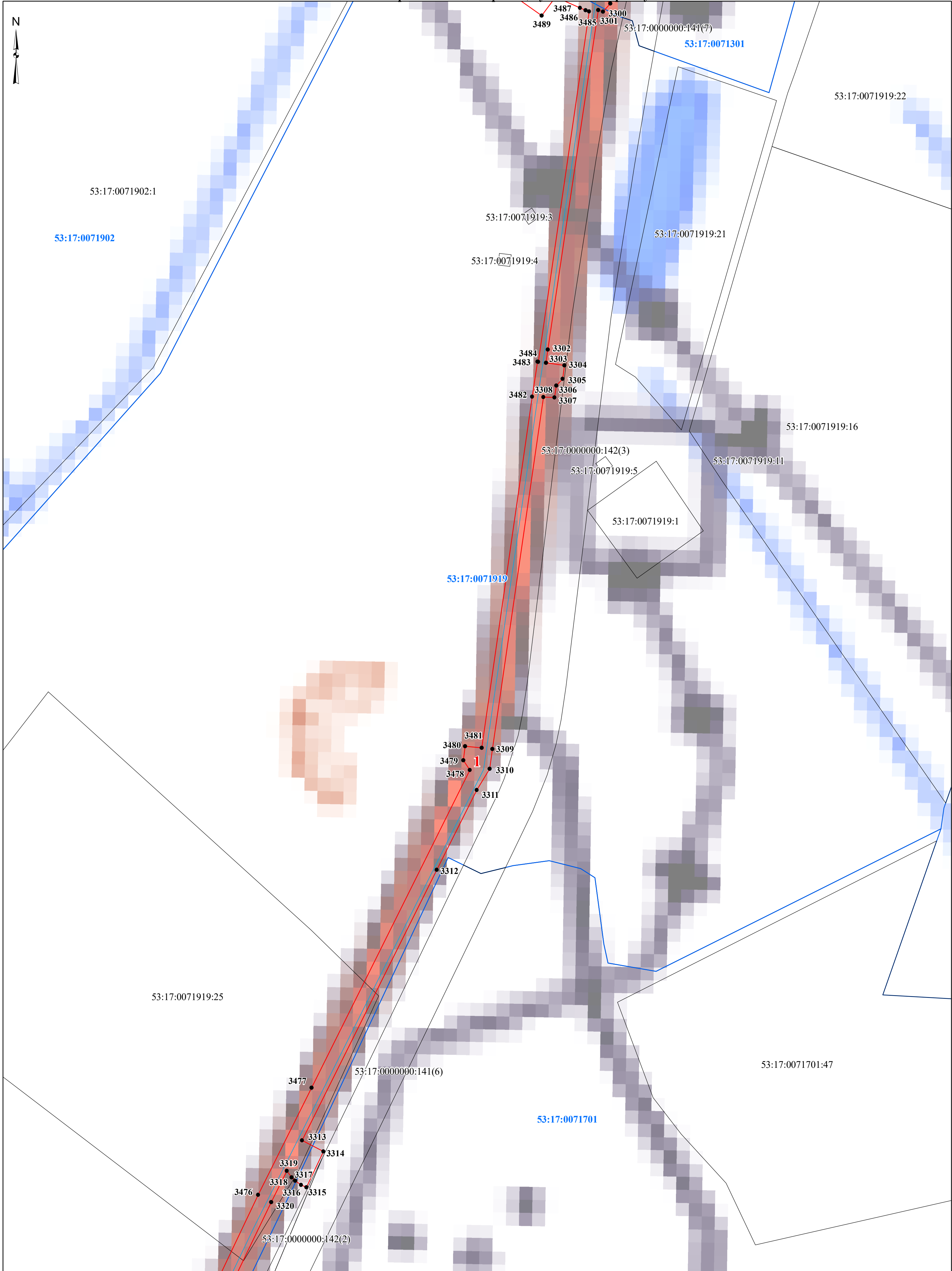
53:17:0051427:28 - кадастровый номер земельного участка

● 1 - характерная точка проектной границы публичного сервитута

1 - номер контура публичного сервитута

Масштаб 1:1 500

Схема расположения границ публичного сервитута



Условные обозначения:

- проектные границы публичного сервитута
- граница земельного участка, сведения о котором содержатся в ЕГРН
- граница кадастрового квартала
- проектное местоположение инженерного сооружения (газопровода)

53:17:0051427 - номер кадастрового квартала

53:17:0051427:28 - кадастровый номер земельного участка

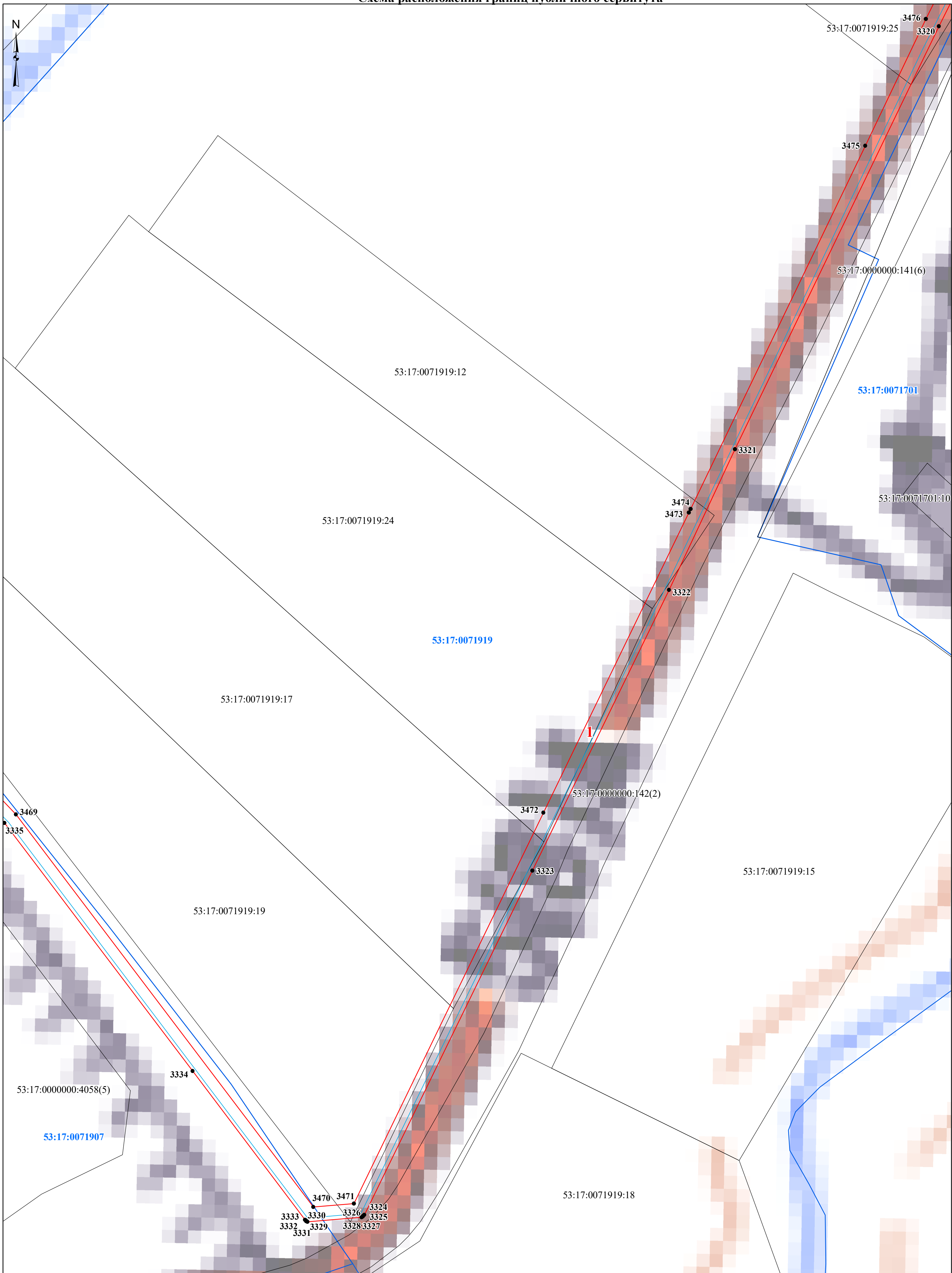
● 1 - характерная точка проектной границы публичного сервитута

1 - номер контура публичного сервитута

Масштаб 1:1 500



Схема расположения границ публичного сервитута

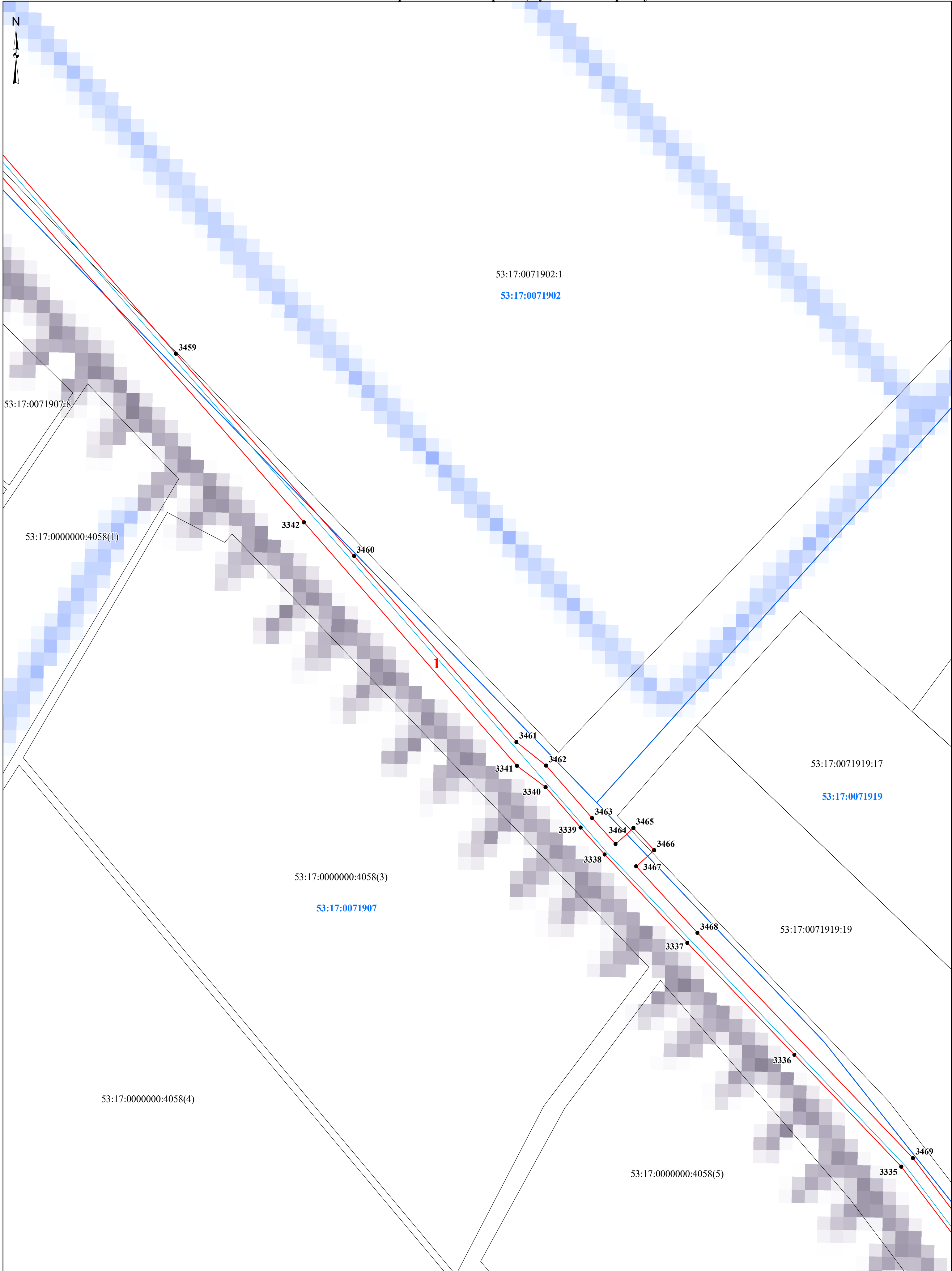


**Условные обозначения:**  
 [Red line] - проектные границы публичного сервитута  
 [Black line] - граница земельного участка, сведения о котором содержатся в ЕГРН  
 [Blue line] - граница кадастрового квартала  
 [Cyan line] - проектное местоположение инженерного сооружения (газопровода)

53:17:0051427 - номер кадастрового квартала  
 53:17:0051427:28 - кадастровый номер земельного участка  
 ● 1 - характерная точка проектной границы публичного сервитута  
 1 - номер контура публичного сервитута

Масштаб 1:1 500

Схема расположения границ публичного сервитута

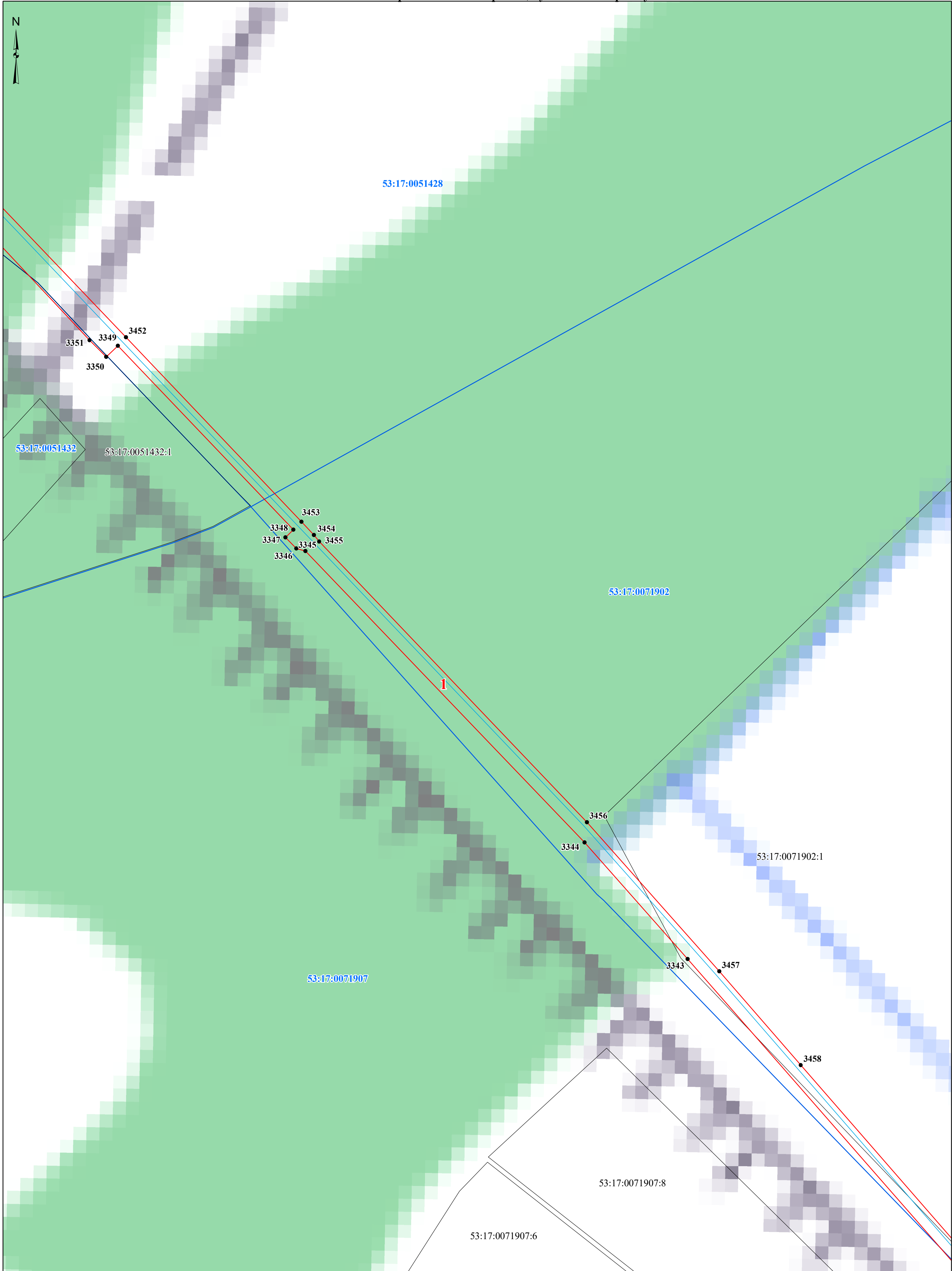


- Условные обозначения:**
- проектные границы публичного сервитута
  - граница земельного участка, сведения о котором содержатся в ЕГРН
  - граница кадастрового квартала
  - проектное местоположение инженерного сооружения (газопровода)

- 53:17:0051427 - номер кадастрового квартала
- 53:17:0051427:28 - кадастровый номер земельного участка
- 1 - характерная точка проектной границы публичного сервитута
- 1 - номер контура публичного сервитута

Масштаб 1:1 500

Схема расположения границ публичного сервитута



Условные обозначения:

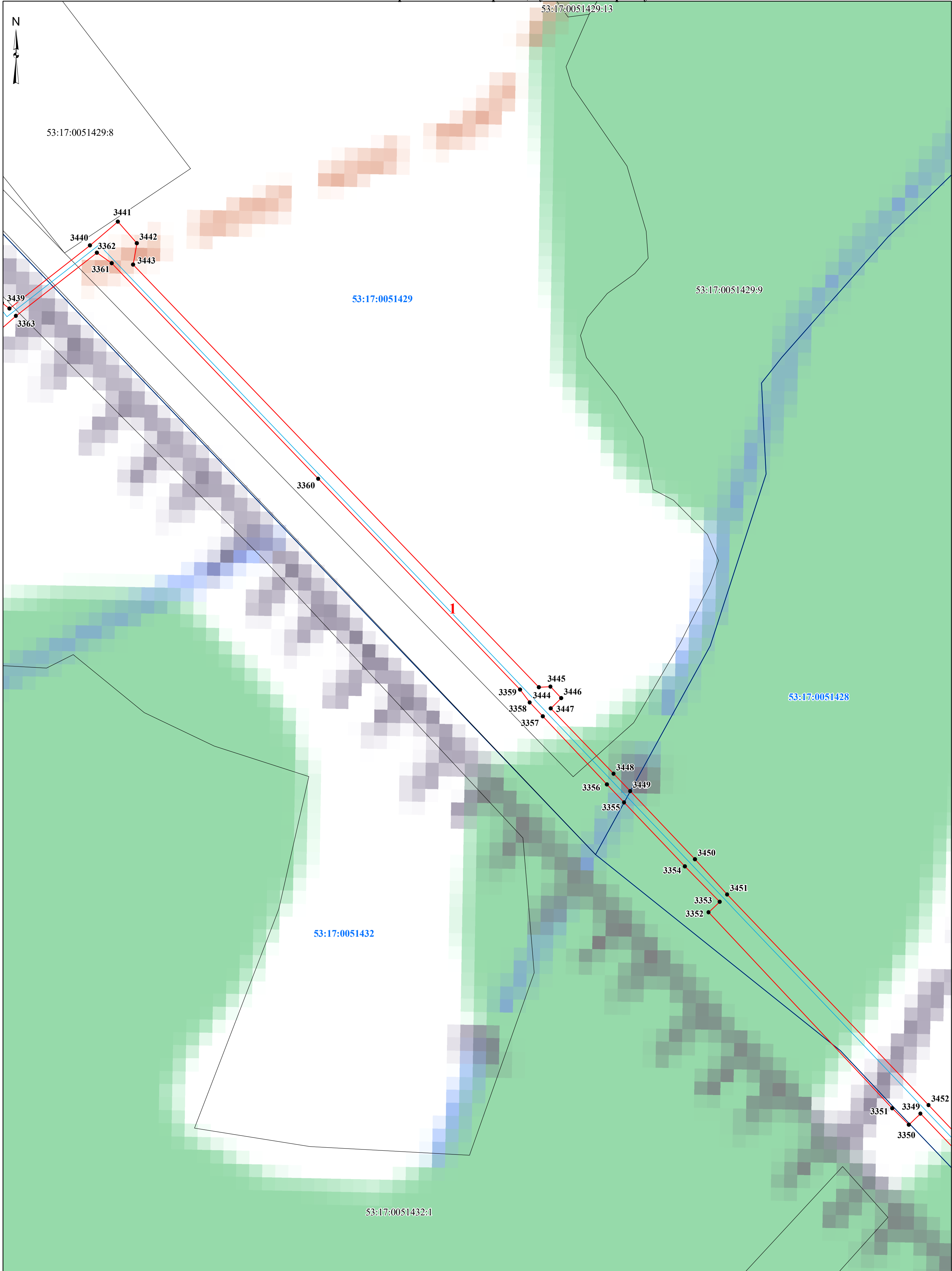
- проектные границы публичного сервитута
- граница земельного участка, сведения о котором содержатся в ЕГРН
- граница кадастрового квартала
- проектное местоположение инженерного сооружения (газопровода)

- 53:17:0071902** - номер кадастрового квартала
- 53:17:0071902:1** - кадастровый номер земельного участка
- 1** - характерная точка проектной границы публичного сервитута
- 1** - номер контура публичного сервитута

Масштаб 1:1 500



# Схема расположения границ публичного сервитута



### Условные обозначения:

- проектные границы публичного сервитута
- граница земельного участка, сведения о котором содержатся в ЕГРН
- граница кадастрового квартала
- проектное местоположение инженерного сооружения (газопровода)

53:17:0071902 - номер кадастрового квартала

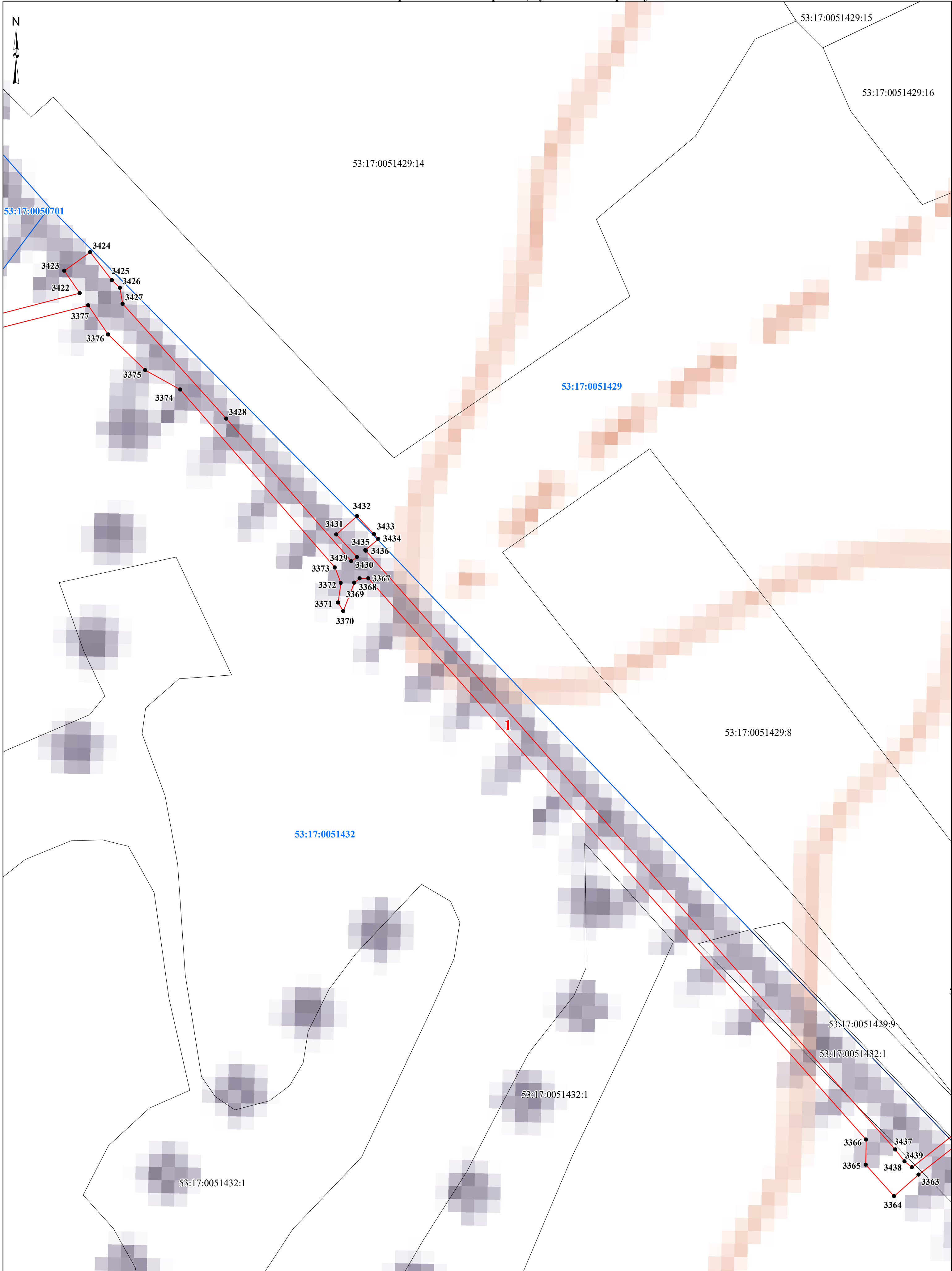
53:17:0071902:1 - кадастровый номер земельного участка

● 1 - характерная точка проектной границы публичного сервитута

1 - номер контура публичного сервитута

Масштаб 1:1 500

Схема расположения границ публичного сервитута



Условные обозначения:

- проектные границы публичного сервитута
- граница земельного участка, сведения о котором содержатся в ЕГРН
- граница кадастрового квартала
- проектное местоположение инженерного сооружения (газопровода)

53:17:0071902 - номер кадастрового квартала

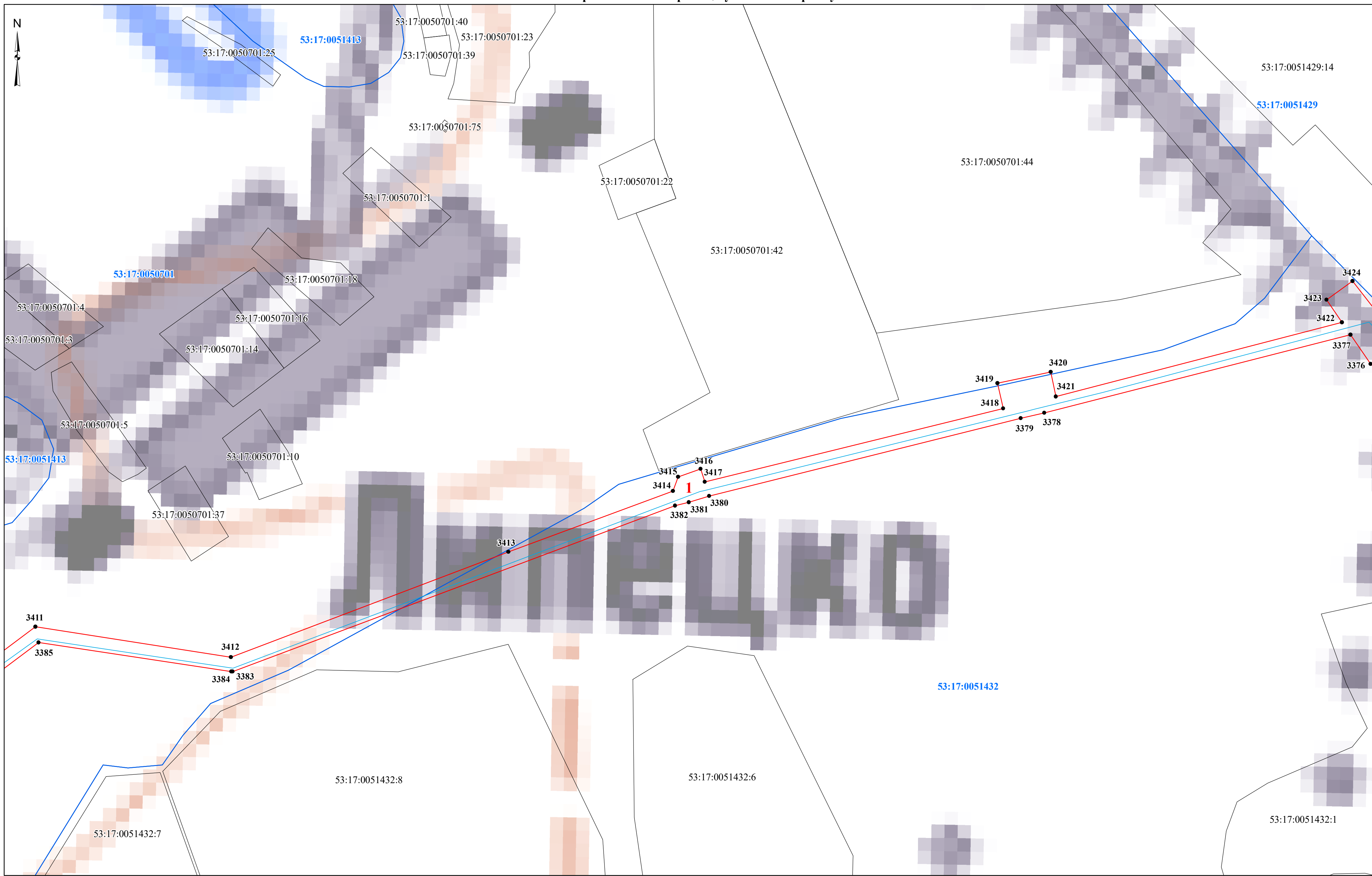
53:17:0071902:1 - кадастровый номер земельного участка

● 1 - характерная точка проектной границы публичного сервитута

1 - номер контура публичного сервитута

Масштаб 1:1 500

# Схема расположения границ публичного сервитута



- Условные обозначения:**
- проектные границы публичного сервитута
  - граница земельного участка, сведения о котором содержатся в ЕГРН
  - граница кадастрового квартала
  - проектное местоположение инженерного сооружения (газопровода)

- 53:17:0051432 - номер кадастрового квартала
- 53:17:0050701:42 - кадастровый номер земельного участка
- 1 - характерная точка проектной границы публичного сервитута
- 1 - номер контура публичного сервитута

Масштаб 1:1 500



# Схема расположения границ публичного сервитута



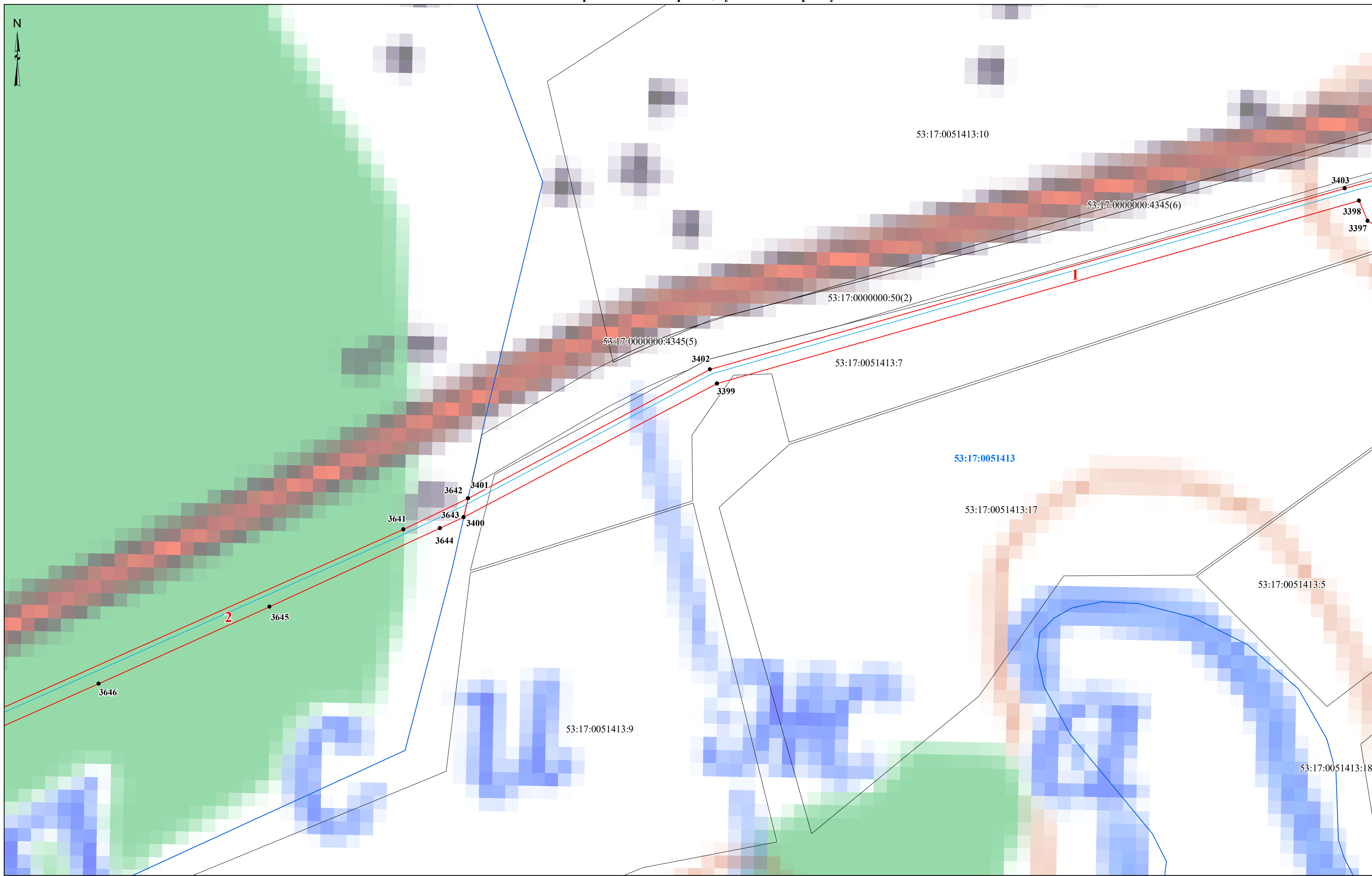
**Условные обозначения:**

- ▭ - проектные границы публичного сервитута
- граница земельного участка, сведения о котором содержатся в ЕГРН
- ▭ - граница кадастрового квартала
- ▭ - проектное местоположение инженерного сооружения (газопровода)

53:17:0051413 - номер кадастрового квартала  
 53:17:0051413:10 - кадастровый номер земельного участка  
 ● 1 - характерная точка проектной границы публичного сервитута  
 1 - номер контура публичного сервитута

Масштаб 1:1 500

# Схема расположения границ публичного сервитута



- Условные обозначения:**
- проектные границы публичного сервитута
  - граница земельного участка, сведения о котором содержатся в ЕГРН
  - граница кадастрового квартала
  - проектное местоположение инженерного сооружения (газопровода)

- 53:17:0051413** - номер кадастрового квартала
- 53:17:0051413:10** - кадастровый номер земельного участка
- 1** - характерная точка проектной границы публичного сервитута
- 1** - номер контура публичного сервитута

Масштаб 1:1 500

Схема расположения границ публичного сервитута



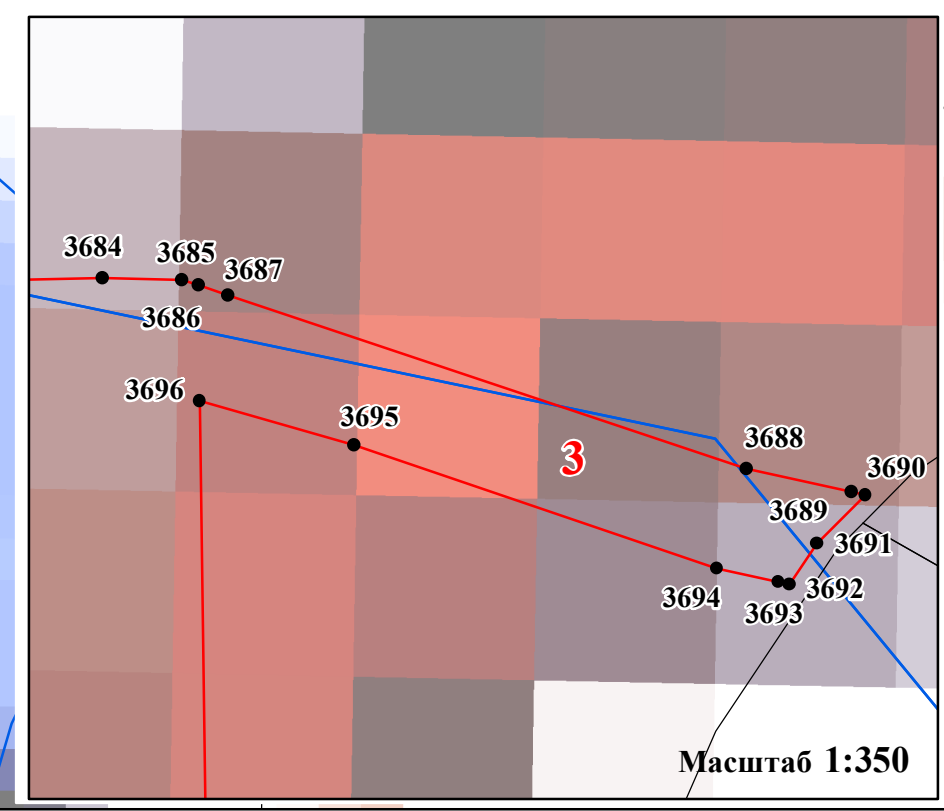
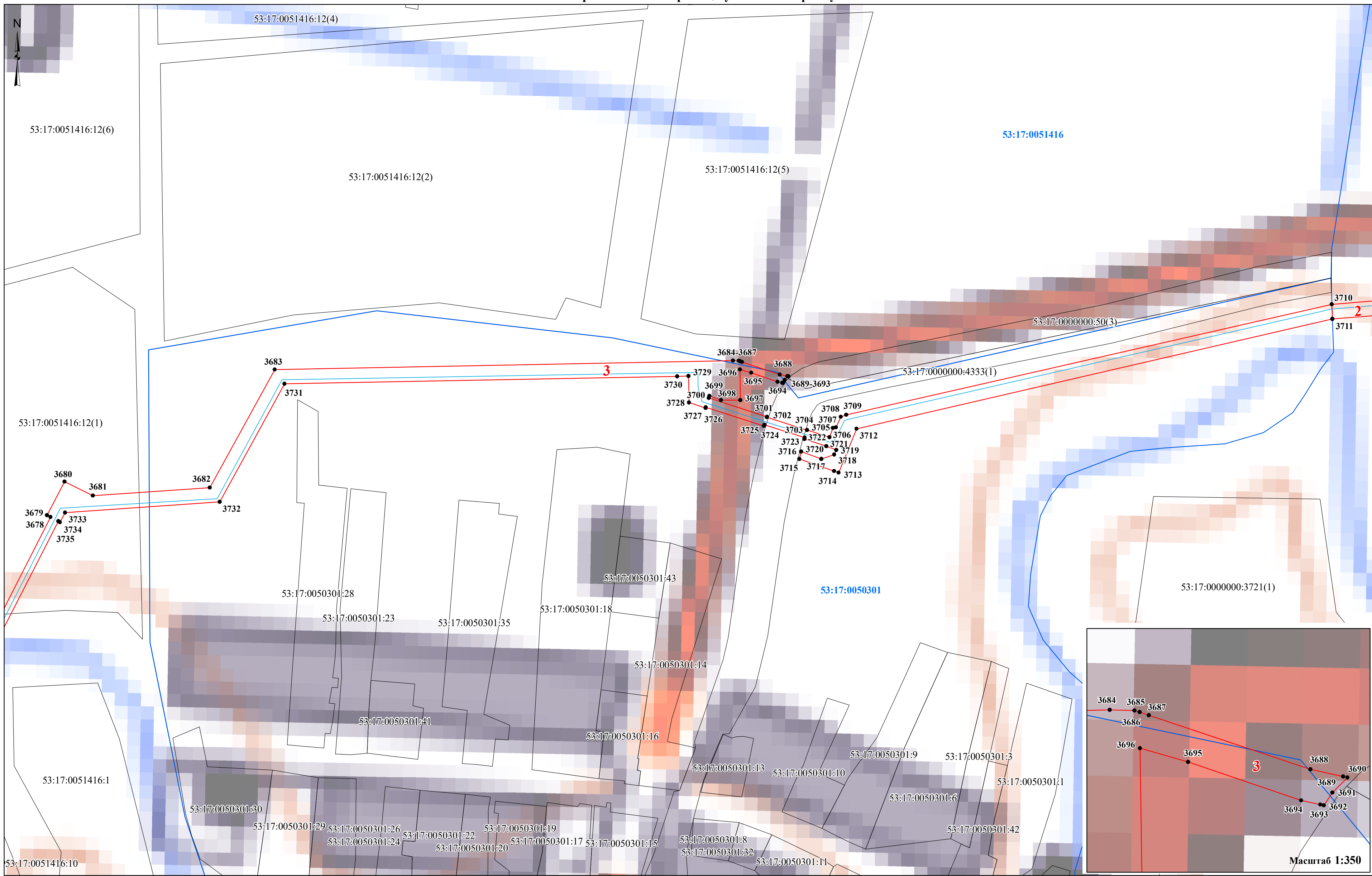
- Условные обозначения:**
- проектные границы публичного сервитута
  - граница земельного участка, сведения о котором содержатся в ЕГРН
  - граница кадастрового квартала
  - проектное местоположение инженерного сооружения (газопровода)

- 53:17:0051413** - номер кадастрового квартала
- 53:17:0051413:10** - кадастровый номер земельного участка
- 1** - характерная точка проектной границы публичного сервитута
- 1** - номер контура публичного сервитута

Масштаб 1:1 500



# Схема расположения границ публичного сервитута

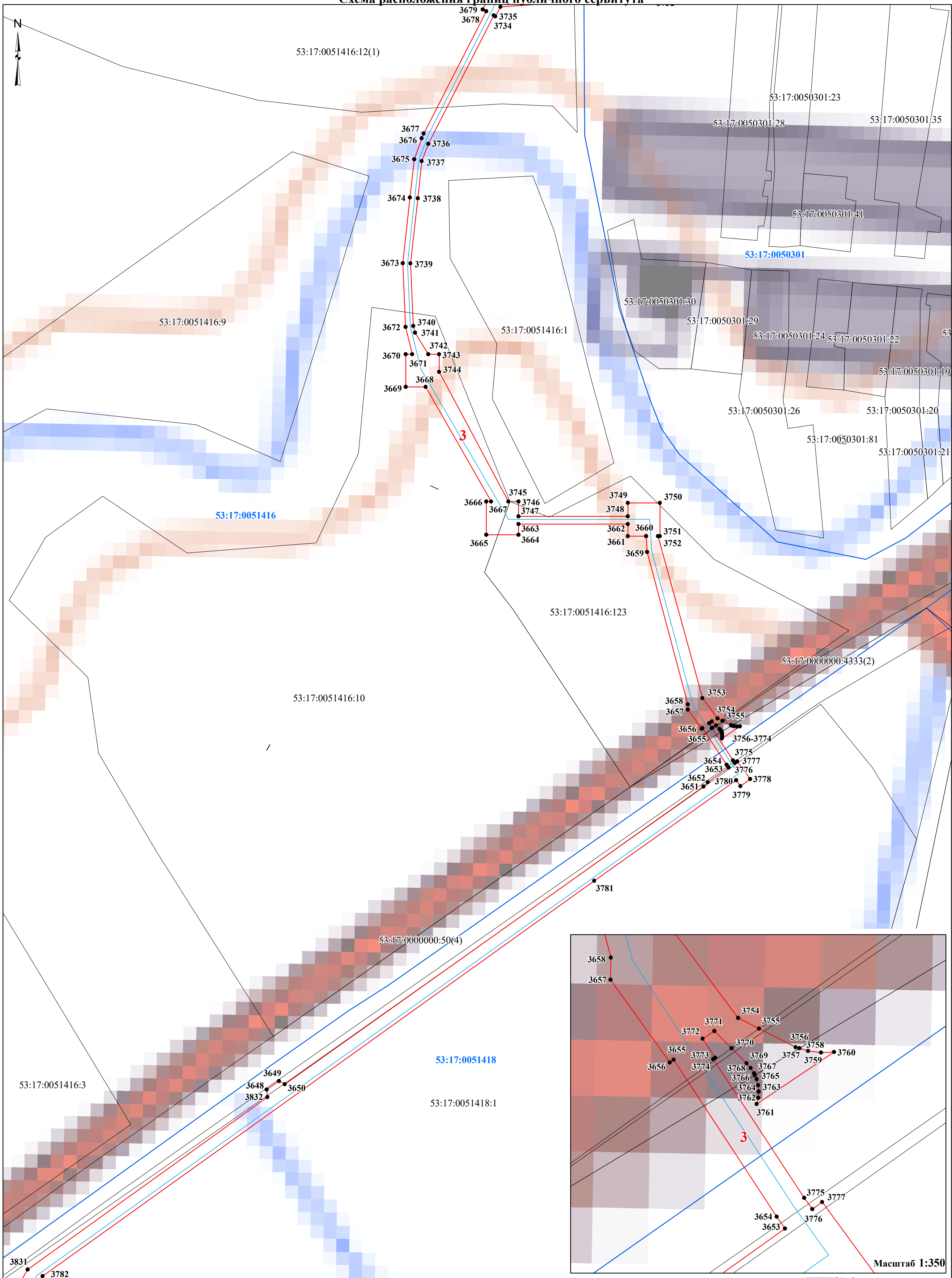


- Условные обозначения:**
- проектные границы публичного сервитута
  - граница земельного участка, сведения о котором содержатся в ЕГРН
  - граница кадастрового квартала
  - проектное местоположение инженерного сооружения (газопровода)

- 53:17:0050301 - номер кадастрового квартала
- 53:17:0050301:18 - кадастровый номер земельного участка
- 1 - характерная точка проектной границы публичного сервитута
- 1 - номер контура публичного сервитута

Масштаб 1:1 500

# Схема расположения границ публичного сервитута



**Условные обозначения:**

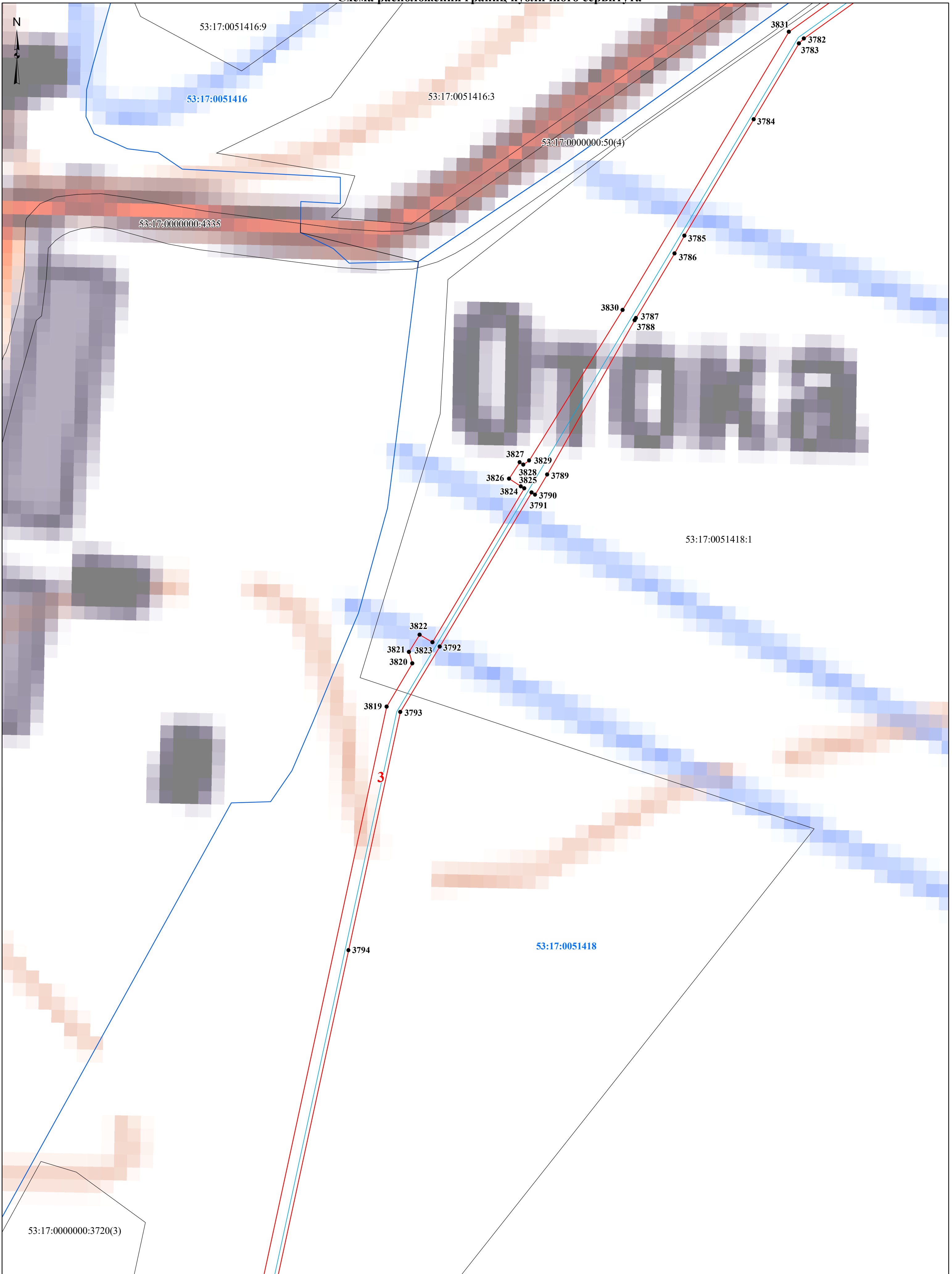
- - проектные границы публичного сервитута
- граница земельного участка, сведения о котором содержатся в ЕГРН
- - граница кадастрового квартала
- - проектное местоположение инженерного сооружения (газопровода)

- 53:17:0051418** - номер кадастрового квартала
- 53:17:0051416:10** - кадастровый номер земельного участка
- 1** - характерная точка проектной границы публичного сервитута
- 1** - номер контура публичного сервитута

Масштаб 1:1 500

Масштаб 1:350

Схема расположения границ публичного сервитута



Условные обозначения:

- проектные границы публичного сервитута
- граница земельного участка, сведения о котором содержатся в ЕГРН
- граница кадастрового квартала
- проектное местоположение инженерного сооружения (газопровода)

53:17:0051418 - номер кадастрового квартала

53:17:0051416:10 - кадастровый номер земельного участка

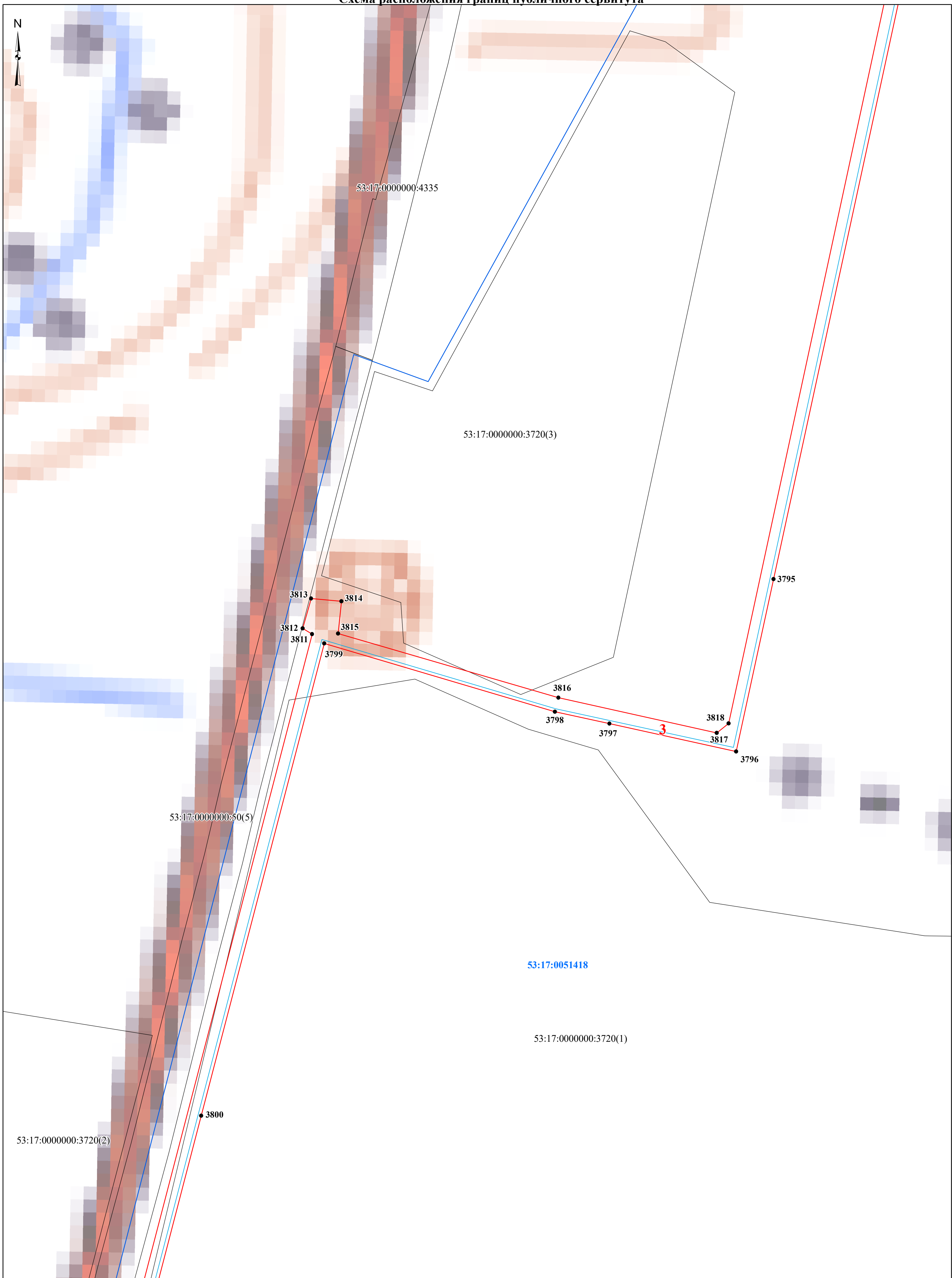
● 1 - характерная точка проектной границы публичного сервитута

1 - номер контура публичного сервитута

Масштаб 1:1 500



# Схема расположения границ публичного сервитута



### Условные обозначения:

- проектные границы публичного сервитута
- граница земельного участка, сведения о котором содержатся в ЕГРН
- граница кадастрового квартала
- проектное местоположение инженерного сооружения (газопровода)

**53:17:0051418** - номер кадастрового квартала


**53:17:0051416:10** - кадастровый номер земельного участка

**● 1** - характерная точка проектной границы публичного сервитута

**1** - номер контура публичного сервитута

Масштаб 1:1 500

Схема расположения границ публичного сервитута

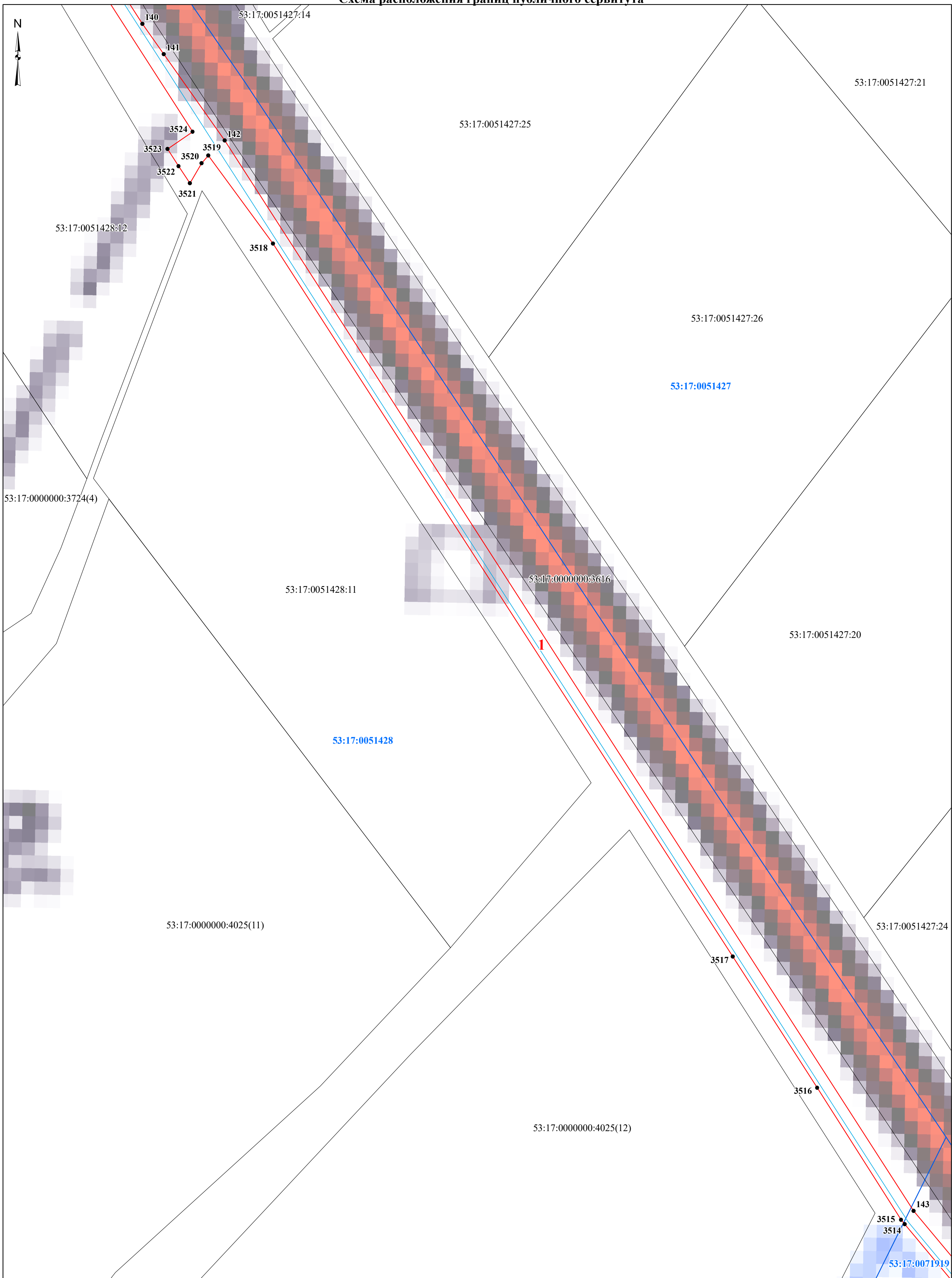


- Условные обозначения:**
- проектные границы публичного сервитута
  - граница земельного участка, сведения о котором содержатся в ЕГРН
  - граница кадастрового квартала
  - проектное местоположение инженерного сооружения (газопровода)

- 53:17:0051418** - номер кадастрового квартала
- 53:17:0051416:10** - кадастровый номер земельного участка
- 1** - характерная точка проектной границы публичного сервитута
- 1** - номер контура публичного сервитута

Масштаб 1:1 000

Схема расположения границ публичного сервитута



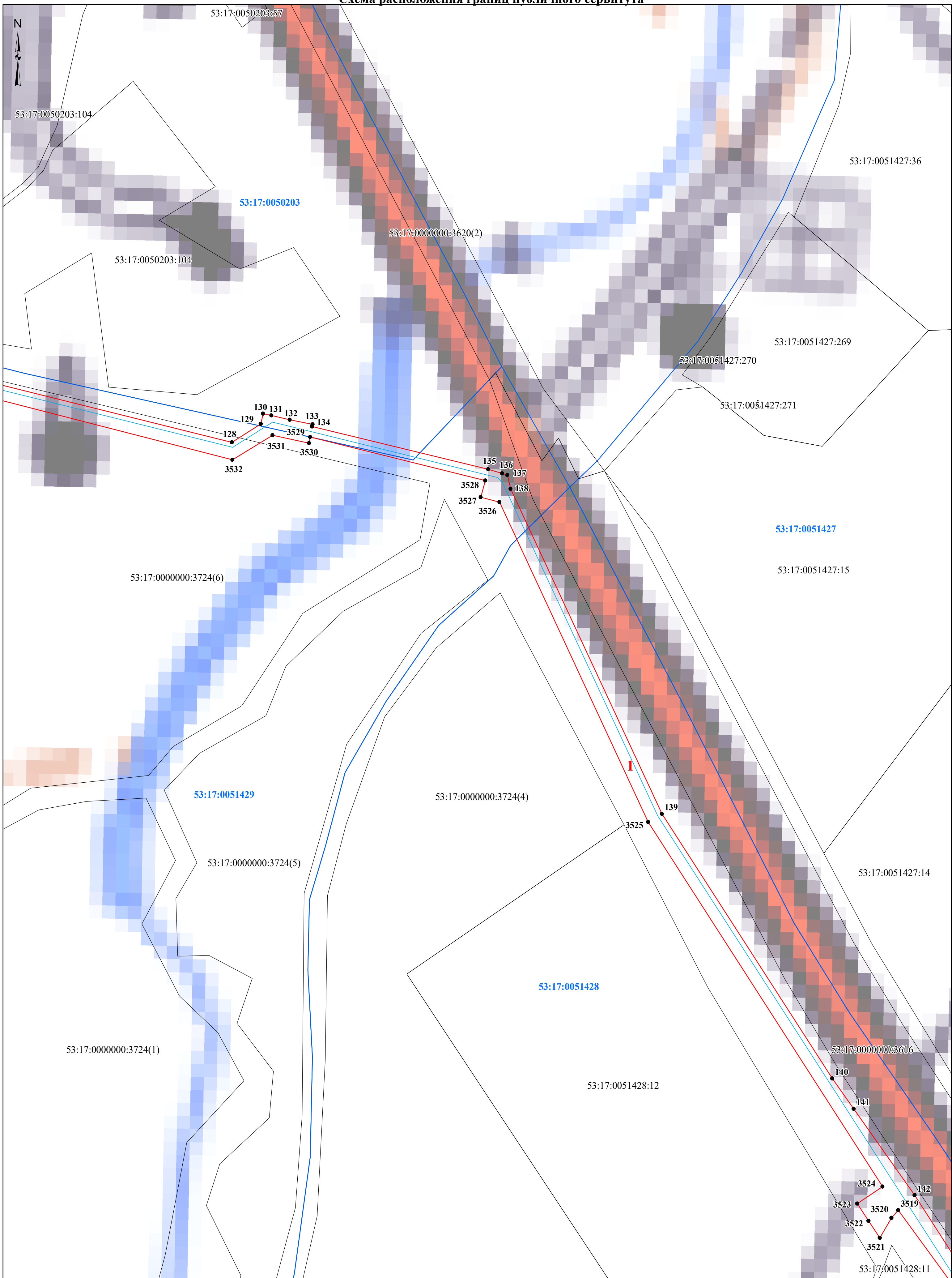
**Условные обозначения:**  
 [Red line] - проектные границы публичного сервитута  
 [Black line] - граница земельного участка, сведения о котором содержатся в ЕГРН  
 [Blue line] - граница кадастрового квартала  
 [Cyan line] - проектное местоположение инженерного сооружения (газопровода)

**53:17:0051427** - номер кадастрового квартала  
**53:17:0051428:11** - кадастровый номер земельного участка  
 ● **1** - характерная точка проектной границы публичного сервитута  
**1** - номер контура публичного сервитута

Масштаб 1:1 500



Схема расположения границ публичного сервитута



Условные обозначения:

- - проектные границы публичного сервитута
- граница земельного участка, сведения о котором содержатся в ЕГРН
- - граница кадастрового квартала
- - проектное местоположение инженерного сооружения (газопровода)

53:17:0051427 - номер кадастрового квартала

53:17:0051427:15 - кадастровый номер земельного участка

● 1 - характерная точка проектной границы публичного сервитута

1 - номер контура публичного сервитута

Масштаб 1:1 500